

(1) 群馬県内における位置関係の図面



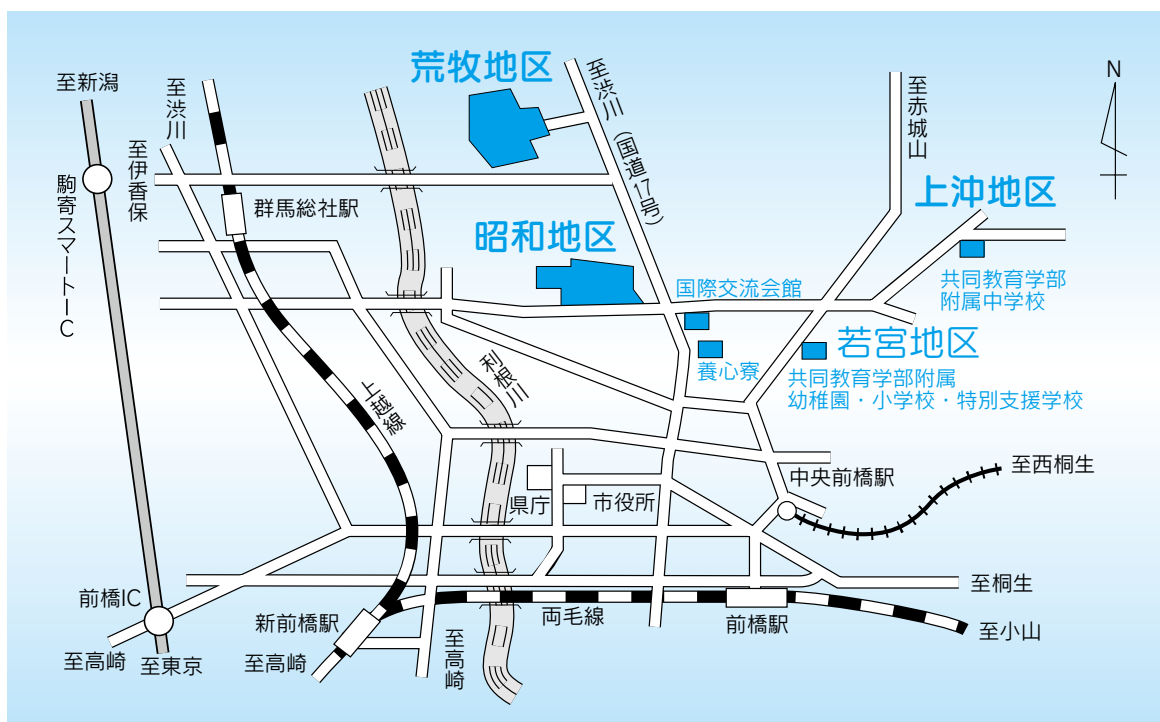
- ①荒牧キャンパス【教育学研究科、情報学研究科】  
群馬県前橋市荒牧町四丁目2番地
- ②昭和キャンパス【医学系研究科、保健学研究科、パブリックヘルス学環、  
医理工レギュラトリーサイエンス学環】  
群馬県前橋市昭和町三丁目39番22号
- ③桐生キャンパス【理工学府、医理工レギュラトリーサイエンス学環】  
群馬県桐生市天神町一丁目5番1号
- ④太田キャンパス【理工学府】  
群馬県太田市本町29番1号



## (2) 最寄り駅からの距離、交通機関及び所要時間がわかる図面

### 交通アクセス

#### 荒牧、昭和、若宮、上沖地区



#### 荒牧地区

##### JR

JR両毛線にて前橋駅下車、北方へ8 Km  
JR上越線・吾妻線にて新前橋駅下車、北方へ8.4Km

##### バス

JR前橋駅北口2番乗り場（関越交通バス）  
・群馬大学荒牧経由渋川市内循環渋川駅行、小児医療センター行「群馬大学荒牧」下車（所要時間約28分）  
・渋川駅行、渋川市内循環渋川駅行「前橋自動車教習所前」下車（所要時間約25分＋徒歩10分）  
JR新前橋駅東口乗り場（関越交通バス）  
・群大病院・群馬大学荒牧経由総合スポーツセンター行「商工連会館前」下車（所要時間約32分＋徒歩5分）

#### 若宮地区

##### JR

JR両毛線にて前橋駅下車、北方へ2 Km

##### バス

JR前橋駅北口3番乗り場  
・総合スポーツセンター方面行、湯の道利久行、群馬総社駅行「附属小前」下車（所要時間約8分）（日本中央バス）  
JR前橋駅北口6番乗り場  
・富士見温泉行「附属小前」下車（所要時間約8分）（関越交通バス・日本中央バス）  
・国立赤城青少年交流の家行「附属小前」下車（所要時間約9分）（関越交通バス）  
・嶺公園行、小坂子行、荻窪公園行「附属小前」下車（所要時間約6分）（永井バス）

#### 昭和地区

##### JR

JR両毛線にて前橋駅下車、北方へ4 Km  
JR上越線・吾妻線にて新前橋駅下車、北方へ5.1 Km

##### バス

JR前橋駅北口2番乗り場（関越交通バス）  
・全線「群大病院入口」下車（所要時間約13分＋徒歩6分）  
・群大病院行・群大病院経由群馬大学荒牧行、群大病院・南橋団地経由群馬大学荒牧行、群大病院経由南橋団地行「群大病院」下車（所要時間約15分）  
JR前橋駅北口3番乗り場（日本中央バス）  
・群馬総社駅「群大病院」下車（所要時間約15分）

#### 上沖地区

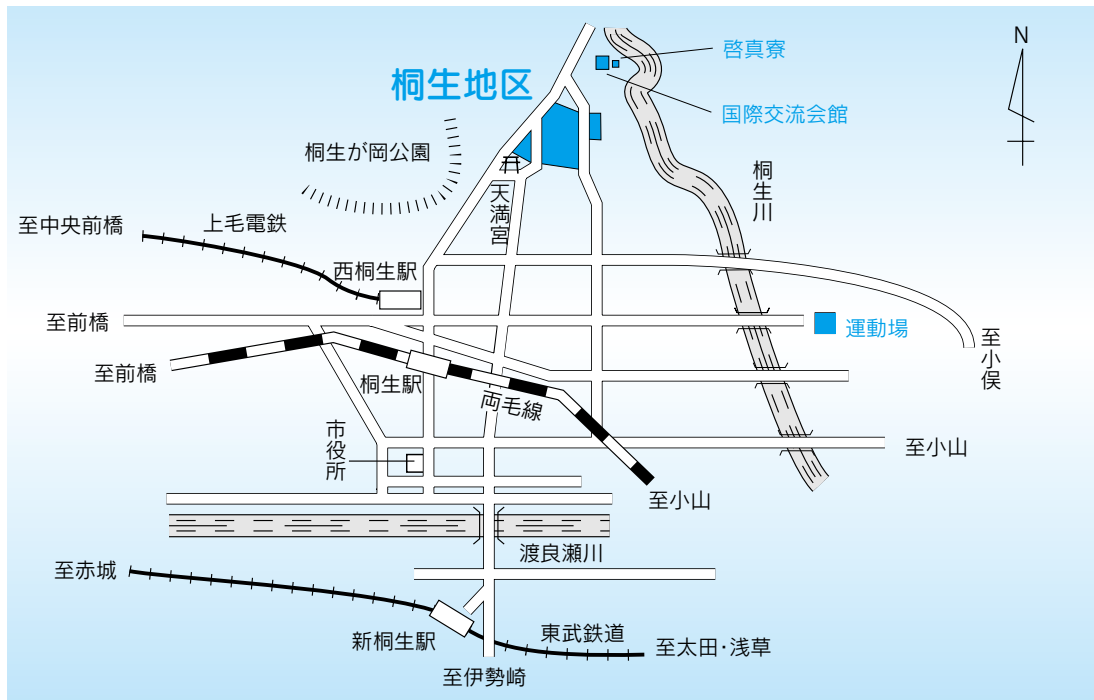
##### JR

JR 両毛線にて前橋駅下車、北方へ4 Km

##### バス

JR前橋駅北口6番乗り場  
・富士見温泉行「北代田」下車（所要時間約9分＋徒歩15分）（関越交通バス）  
・嶺公園行「県営住宅前」下車（所要時間約11分＋徒歩10分）（永井バス）

## 桐生地区



### 桐生地区

#### JR

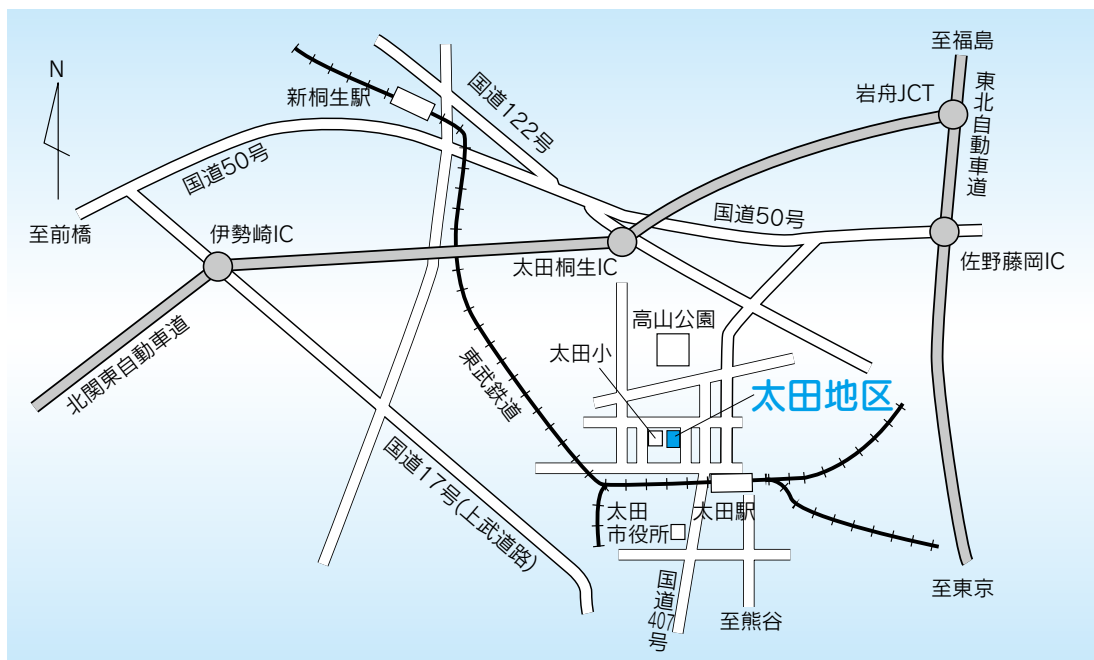
JR両毛線にて桐生駅下車、北方へ2.5Km  
東武桐生線にて新桐生駅下車、北方へ4.1Km

#### バス

JR桐生駅北口乗り場（おりひめバス）

- ・旧女子高前行・上菱団地行・梅田ふるさとセンター前行「群馬大学桐生正門前」下車（所要時間約7分）
- ・菱線右回り「群馬大学桐生東門前」下車（所要時間約7分）東武新桐生駅乗り場（おりひめバス）
- ・旧女子高前・上菱団地行「群馬大学桐生正門前」下車（所要時間約15分）

## 太田地区



### 太田地区

東武鉄道太田駅北口下車、徒歩約10分（市立太田小学校となり）

北関東自動車道 太田桐生IC から約10分

# 昭和キャンパス配置図



校地面積 119,886㎡  
 校舎面積 58,803㎡

